


Sentrum og Nesbyen øst

- Fotturer. Hikes.
- Terrenghykelruter. MTB routes.

Oppdatert informasjon om turene finner du på ut.no.

Målestokk: 1 : 60 000
Ekvidistanse: 20m

VISITNESBYEN.NO



Km Lengde distance ↑ Total stigning total elevation ⌚ Ca. tidsbruk estimated time use

Sentrumsnært Town centre

Nr.	Navn	Km	↑	⌚	
45	Den gamle postvegen til Garnås	5.7	400	2.5	Rundtur
46	Beia fra Nesbyen	6.5	900	3.5	En vei
47	Bjødnskaret rundtur	6.5	400	2	Rundtur
48	Bringenatten	3.5	550	1.5	En vei
49	Bygdeborgunden i Nesbyen	4.2	100	1.5	Rundtur
50	Gamlevegen til Espeset	5.6	500	2	En vei
51	Kunstvandring Nesbyen (I Gudes fotspor)	0.8	50	0.5	Rundtur
52	Nesbyen rundt	4.2	20	1	Rundtur
53	Teterudrunden	2.6	133	1	Rundtur
54	Klevarudnatten fra Trytetjern	2	315	1	En vei
55	Mørkedokkrunden	4.7	230	1.5	Rundtur
56	Rudsåsen opp	9	600	3	Rundtur
57	Rundtur på Øståsen	3.4	200	1.5	Rundtur
58	Rudsåsen rundt	11	385	3	Rundtur
59	Trytetjern rundt	1.4	20	0.5	Rundtur
62	Trytetrøkket	1.6	14	-	Rundtur
55	Mørkedokkrunden	4.7	230	0.5	Rundtur
60	Rudsåsen rundt	12	385	1.5	Rundtur
63	Storetopprunden	4	100	0.5	Rundtur
61	Den Ravinde	2.6	-290	-	En vei
64	Den Tærige / Enduroløypa	3	-350	-	En vei
65	Snøgg / Klassikeren	1	-200	-	En vei
66	Den Jartuge / Norgescupløypa	1.6	-370	-	En vei

Enkel easy Middels medium Krevende challenging Ekspert expert

FJELLTUR I TRIVELIG LAG, GOD MAT OG UNDERHOLDNING

Meld deg på i dag kjerringsleppet.no **KJERRINGSLÈPPE**

SKUE SPAREBANK
- vi bryr oss om folk -

SPAR

Man-fre 8-21, lør 9-20 Tlf. 32 07 18 50

Velkommen til en hyggelig handel

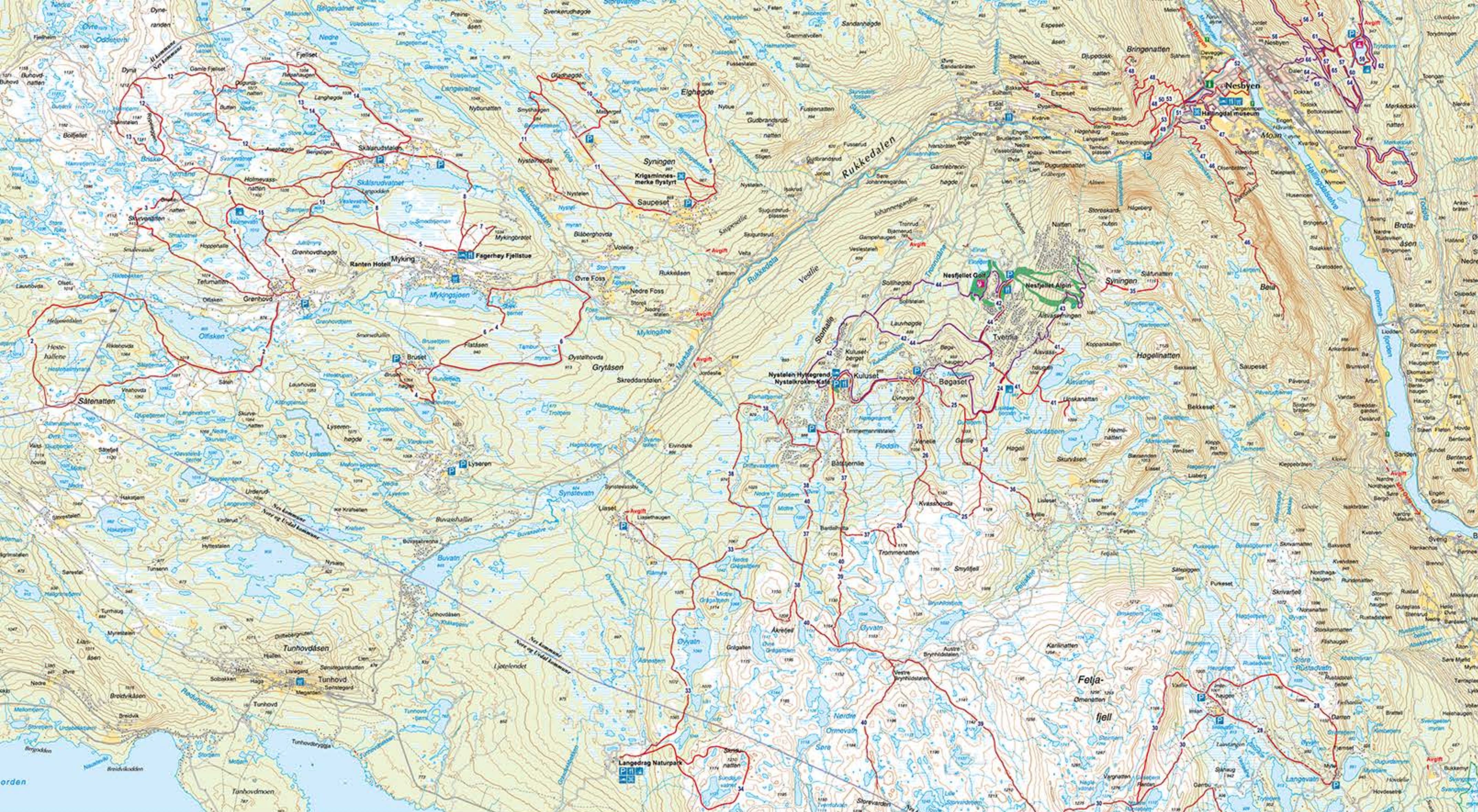
NESBYEN KJØPESENTER

[f](https://www.facebook.com/nesbyenkjopesenter) nesbyenkjopesenter.no

Nes Øst Nes East

Nr.	Navn	Km	↑	⌚	
16	Andersentjern	7	200	2	Rundtur
17	Langevatn - Fønhuskoia	13.5	135	3.5	En vei
18	Vardefjell	15.5	550	4	Rundtur
19	Blåfjell	7	260	2	Rundtur
20	Nyseternatten	2.5	123	1	En vei
21	Rundtur i Liemarka	15	400	4	Rundtur
22	Streslifjell	4.5	220	1.5	En vei
23	Stroen rundt	30	630	3	Rundtur

Lengde (km), stigning og tidsestimert gjelder en vei eller rundtur. Dette er spesifisert per tur. Total stigning i meter. Tidsangivelse i timer. Det er stor variasjon på hvor godt turene er merket, se Ut.no for detaljer.
Length (km), elevation and time estimate applies to one way (en vei) or round trip (rundtur), see each hike. Total elevation in meters. Time estimate in hours.



Km Lengde distance ↑ Total stigning total elevation ⌚ Ca. tidsbruk estimated time use

Nes Nordmark Nes North

Nr.	Navn	Km	↑	⌚	
1	Grønhovd til gapahuken ved Holmevatn	6	150	2	Rundtur
2	Såtenattrunden	16.5	400	5	Rundtur
3	Skurvenattrunden	8	260	2.5	Rundtur
4	Brusethøgde fra Myking	8.5	260	3	Rundtur
5	Holmevassrunden	11	220	3.5	Rundtur
6	Myking - Bruset rundtur	9	50	2.5	Rundtur
7	Mykingbrøtet	2	60	0.5	Rundtur
8	Skårsrudvatnet rundt	9	100	2.5	Rundtur
9	Eighøgde og flyvraket ved Syningen	7	320	2.5	Rundtur
10	Gladhøgd - Belgefet	4.5	130	1.5	Rundtur
11	Saupeset - Nystølhovda - Belgefet - Saupeset	9.5	260	2.5	Rundtur
12	Dyna - rundtur om Bergstien og Rypeleggen	13	400	4	Rundtur
13	Dyna - rundtur om Fjeliset og Steinstølen	15	440	5	Rundtur
14	Fjeliset-runden	7	100	2	Rundtur
15	Skårsrudstølen til gapahuken ved Holmevatn (Håkonbue)	4	100	1	En vei

Nesfjellet / Nes Sørmark Nes South

24	Begaset - Tverrlia via Guniljern	2.5	100	1	En vei
25	Kvasshovdrunden	7.5	390	2.5	Rundtur
26	Trommenattrunden	11.5	400	3	Rundtur
27	Buhovdnatten	1	200	0.5	En vei
28	Darren	8	350	2.5	Rundtur
29	Gislerudjern-runden	9	300	3	Rundtur
30	Hallingnatten fra Imlan	6	450	2	En vei
31	Korpenattrunden	14.5	550	5	Rundtur
32	Reinsjøen	3.7	260	1.5	En vei
33	Langedrag til Båttjern	8	120	1.5	En vei
34	Skridunatten	8	250	2	Rundtur
35	Sjåfunatten	1.5	50	0.5	En vei
36	Natten/Tverrlia - Smyllie	6.3	290	2	En vei
37	Åkrefjell og Trommenatten	14	500	5	Rundtur
38	Åkrefjell - rundtur via Drifteslepa	11.5	300	3.5	Rundtur
39	Hallingnatten fra Nystølen	12	450	3	En vei
40	Storevarden	9.5	500	3	En vei
41	Ålsvatnet og Uskanattan	5.3	400	2	En vei
42	Nesfjellet rundt	14	350	2	Rundtur
43	Syninglia - Tverrlie - Bøgaset	8	200	1	En vei
44	Sollirunden	9.2	230	1	Rundtur

Lengde (km), stigning og tidsestimert gjelder en vei eller rundtur, dette er spesifisert for hver tur. Total stigning i meter. Tidsanvisning i timer. Det er stor variasjon på hvor godt turene er merket, se Ut.no for detaljer.
 Length (km), elevation and time estimate applies to one way (en vei) or round trip (rundtur), see each hike. Total elevation in meters. Time estimate in hours.

🚶 Enkel easy 🚴 Middels medium 🚴 Krevende challenging 🏍 Ekspert expert

☀ Har du et ønske om å velge mer miljøriktige løsninger? Vi har produkter som gjør valget enklere og mer lønnsomt for deg: sb1.no/miljo



Nesfjellet Golf NORGES BESTE HØYFJELLSGOLF
 9 HULL OG DRIVING RANGE
 ÅPEN KAFE HELE ÅRET
 www.nesfjellet.no

Nystølen Hyttegrend Nystølkroken Kafé Hyggelige utleiehytter og god hjemmelagd mat.
 www.nystolen.no Tlf. 918 45 238

Åpent for dagsbesøk (10 - 18) og overnatting hele året
LANGEDRAG NATURPARK

Terrengsykling
 I dette kartet anbefaler vi et lite utvalg terrengsykkelruter. For en full oversikt over sykkelstier i Nesbyen, se trailguidenesbyen.no. Husk å velge sti etter evne og forhold - all sykling foregår på eget ansvar. Det er mulig å leie sykkel, guiding og sykkeltransport i Nesbyen. Se visitnesbyen.no/sykling for mer informasjon.

Fiske
 Det finnes utallige gode fiskevann i Nesbyen. Husk gyldig fiskekort. Barn under 16 år fisker gratis. Fiskeperioden for de fleste vann er mai/juni til midten av september. Du finner mer informasjon om perioder, soner og utsalgssteder for fiskekort på visitnesbyen.no/fiske

Fishing
 There are countless good fishing waters in Nesbyen. Remember to buy a valid fishing license. Children under the age of 16 fish for free. The fishing seasons for most waters is May / June to mid September. Go to visitnesbyen.no/en/fishing for more info.

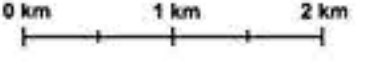
Mountain biking
 In this map we present a few selected mountain bike routes. Be careful to choose trails that fit your skill level. All cycling at your own risk. For a full overview of bike trails in Nesbyen, see trailguidenesbyen.no. You can rent bikes, guides or bike shuttling in Nesbyen. Go to visitnesbyen.no/en/biking for more info.

Nesbyen vest

— Fotturer. Hikes.
 — Terrengsykkelruter. MTB routes.

Oppdatert informasjon om turene finner du på ut.no.

Målestokk: 1 : 60 000
 Ekvidistanse: 20m



VISITNESBYEN.NO